

DIRECTIA SILVICA BISTRITA
OCOLUL SILVIC BISTRITA
NR. 5581/31.08.2023

NOTIFICARE

Cu privire la actul de punere in valoare de produse accidentale I, accidentale I constituite in arborete afectate de factori abiotici din cursul anului 2023, din raza de activitate a Ocolului silvic Bistrita in suprafete proprietate a Statului Roman, dupa cum urmeaza :

- Actul de punere in valoare nr. 762/2300175002720 Lembru, UP III Nasaud u.a 607 in suprafata 17,03 ha si volum de 38,20 mc, Accidentale I, nu face obiectul depasirii posibilitatii anuale de produse principale pentru U.P. III Nasaud, stabilite prin amenajamentul silvic in vigoare.

SEF OCOL
ING. RUNCAN IOAN



RESPONSABIL FOND FORESTIER
ING. OANEA ADRIAN

A handwritten signature in blue ink, consisting of several fluid, connected strokes.

No. 5325/21.08.2023

ACT DE PUNERE ÎN VALOARE NR. 2300175002720

APV 702

Unitate de Producție: III - Năsăud

Denumire A.P.V.: Lembru P762

Suprafață totală act - (ha): 17.03 Tratament: T. PRODUSE ACCIDENTALE I Natura Produsului: PRODUSE ACCIDENTALE Tehnologia de Exploatare: TRUNCHIURI SI CATARGE Data inventarierii: 26.07.2023 Anul exploatării: 2023 Procedeeul de inventariere: FIR CU FIR Ciocan forma CIRCULARĂ nr.: RP6130 Accesibilitate: >1500								Informații privind N.T.S.M. Stâncării pe - (ha): Arbori putregăioși - (buc): cu un volum de - (mc): Iescării - (buc): cu un volum de - (mc):				Grupa de specii Rășinoase FAG Quercinee Diverse tari Diverse moi		Nr. de arbori 45 18 63	Volum 30.44 7.76 38.2					
Specia		SORTARE DIMENSIONALĂ						Lemn lucru	Coajă	Lemn de foc		Volum brut								
		G1	G2	G3	M1	M2	M3	LS		Total	VF									
JUGASTRU					0.03	0.03	0.01		0.07	0.01	0.48	0.05	0.56							
CARPEN			0.10		0.07	0.06	0.04	0.02	0.29	0.02	0.44	0.06	0.75							
GORUN (S)			7.55		2.92	1.87	0.68	0.16	13.18	2.22	15.04	1.78	30.44							
CIRES			1.79		0.38	0.42	0.23	0.03	2.85	0.34	3.26	0.32	6.45							
TOTAL			9.44		3.40	2.38	0.96	0.21	16.39	2.59	19.22	2.21	38.20							
U.A.		Suprafață (ha) Par cursă UA		Vârsta ani	Panta G	Semintș utilizabil				Compoziție		H.	Total volum brut							
607		17.03	17.03	69	10.00	%				S. tot	0		38.20							
U.A.	JU	CA	GO (S)	CI	Volum															
607	0.56	0.75	30.44	6.45	38.20															
Total	0.56	0.75	30.44	6.45	38.20															
U.A.	Specia	Diametre dt dcg		Înălțimi ht hc		Vârsta a	Vol. arb.	Nr. arb.	Crestere	Sortare dimensională						Coajă	Lemn foc		Volum brut	
607	JU	21.00	21.00	14.50	14.50	69	0.28	2					0.03	0.03	0.01		0.01	0.48	0.05	0.56
	CA	23.00	23.00	15.00	15.00	69	0.38	2			0.10		0.07	0.06	0.04	0.02	0.02	0.44	0.06	0.75
	GO (S)	28.58	28.88	17.00	17.00	69	0.68	45			7.55		2.92	1.87	0.68	0.16	2.22	15.04	1.78	30.44
	CI	24.86	24.86	15.79	15.79	69	0.46	14			1.79		0.38	0.42	0.23	0.03	0.34	3.26	0.32	6.45
Total U.A.: 607								63			9.44		3.40	2.38	0.96	0.21	2.59	19.22	2.21	38.20
Total General U.A.								63			9.44		3.40	2.38	0.96	0.21	2.59	19.22	2.21	38.20

Șef Ocol,

Întocmit,

Birou Fond Forestier,

Verificat,


Runcan Ioan





REGIA NAȚIONALĂ A PĂDURILOR – ROMSILVA

Str. Petricani nr. 9A, sector 2, București, cod poștal 023841
telefon: 0040/ 021/ 317.10.05; fax: 0040/ 021/ 316.84.28
E-mail: office@rnp.rosilva.ro Pagina web: www.rosilva.ro



Nr. 22245 /D.C.P./ 11.04.2017

→ Ursa Roșie - 10x
→ O.S. Bistrița - 10x

21.04.2017

DIRECȚIA SILVICĂ BISTRIȚA-NĂSĂUD

În atenția Domnului Director

Atașăm, în copie, *Ordinul ministrului apelor și pădurilor nr. 252 din 03.04.2017 pentru aprobarea amenajamentului silvic al fondului forestier proprietate publică a statului, administrat de Ocolul Silvic Bistrița, Direcția Silvică Bistrița-Năsăud.*

DIRECTOR GENERAL,

Dragoș Ciprian PAHONTU



Copie în conformitate cu
Copia O.S. Bistrița

MINISTERUL APELOR ȘI PĂDURILOR



ORDIN

Nr. 252 / 03.04.2017

pentru aprobarea amenajamentului silvic al fondului forestier proprietate publică a statului, administrat de Ocolul Silvic Bistrița, Direcția Silvică Bistrița Năsăud

Având în vedere Referatul de aprobare nr. 65704/DI/15.03.2017 al Direcției Politici și Strategii în Silvicultură,

În conformitate cu Avizul Comisiei tehnice de avizare pentru silvicultură din Ministerul Mediului, Apelor și Pădurilor nr. 794/05.10.2016 și ținând cont de Decizia nr. 601/04.11.2016 a Agenției pentru Protecția Mediului Bistrița Năsăud,

În baza Ordonanței de urgență a Guvernului nr. 1/2017 pentru stabilirea unor măsuri în domeniul administrației publice centrale și pentru modificarea și completarea unor acte normative,

În temeiul prevederilor art. 22 alin. (1) din Legea nr. 46/2008 – Codul silvic, republicată, cu modificările ulterioare, precum și ale art. 13 alin. (5) din Hotărârea Guvernului nr. 20/2017 privind organizarea și funcționarea Ministerului Apelor și Pădurilor,

ministrul apelor și pădurilor emite următorul

ORDIN:

Art. 1. – Se aprobă amenajamentul silvic al fondului forestier proprietate publică a statului, administrat de Ocolul Silvic Bistrița, Direcția Silvică Bistrița Năsăud.

Art. 2. – Direcția Politici și Strategii în Silvicultură din cadrul Ministerului Apelor și Pădurilor transmite prezentul ordin Regiei Naționale a Pădurilor – Romsilva, care răspunde de aplicarea și respectarea prevederilor acestuia.

Art. 3. – Prezentul ordin s-a întocmit în 3 exemplare, două pentru emitent, iar al treilea pentru Regia Națională a Pădurilor – Romsilva.



MINISTERUL MEDIULUI, APELOR ȘI PĂDURILOR

Comisia tehnică de avizare pentru silvicultură

AVIZ CTAS nr. 794 din 05.10.2016

pentru amenajamentul silvic al fondului forestier proprietate publică a statului,
administrat de Ocolul Silvic Bistrița, Direcția Silvică Bistrița-Năsăud

1. Au participat la ședința de avizare:

Președinte de ședință: Dănuț Iacob

Membri CTAS: Florin Achim, Ciprian Bădescu, Ramona Cherăscu – Zotta, Marian Tudoran, Banu Constantin, Cristea Ioan, Gheorghe Gheorghiuță, Macău Cristian, Cristea Marius

2. Din analiza făcută în cadrul ședinței de avizare a rezultat:

Amenajamentul a fost întocmit și avizat de I.N.C.D.S. „Marin Drăcea” – Stațiunea Bistrița cu procesul verbal C.T.E. nr. 412 din 17.08.2016, șef proiect ing. Mihai Chiș, expert CTAP ing. Valentin Rusu. Amenajamentul a fost recepționat de beneficiar.

Perioada de aplicare a amenajamentului silvic al fondului forestier proprietate publică a statului, administrat de Ocolul Silvic Bistrița este 01.01.2015 – 31.12.2024.

3. Cu ocazia examinării amenajamentului, Comisia a constatat următoarele:

Suprafața ocolului silvic este de 6712,40 ha, este cuprinsă în 4 unități de producție și are ca folosințe: păduri și terenuri destinate împăduririi sau reîmpăduririi – 6162,31 ha din care terenuri de reîmpădurit – 10,16 ha, terenuri afectate gospodăririi silvice – 192,10 ha, terenuri neproductive – 9,25 ha și terenuri scoase temporar din fondul forestier – 348,74 ha (transmise prin acte normative – 2,63 și ocupații și litigii – 346,11 ha);

– Suprafața încadrată în grupa I funcțională este de 2016,76 ha;

– Suprafața încadrată în grupa a II a funcțională este de 4132,95 ha;

– Structura fondului forestier (date medii):

compoziție: 30FA 23GO 16CA 15MO 4SC 2BR 2PI 1DR 5DT 2DM; vârsta medie: 65 ani; volumul la ha: 218 m³; consistența medie: 0,77; clasa de producție medie: 3,1, indicele de creștere curentă: 5,7 m³/an/ha; fond lemnos total: 1.335.780 m³.

Procesul de producție s-a organizat în următoarele subunități de gospodărire:

S.U.P. A – Codru regulat – sortimente obișnuite:..... 4496,00 ha;

S.U.P. M – Păduri supuse regimului de conservare deosebită:..... 1045,05 ha;

S.U.P. K – Rezervații de semințe: 196,26 ha;

S.U.P. E – Păduri supuse regimului de ocrotire integrală..... 402,24 ha.

Bazele de amenajare:

– regim: codru; crâng pentru salcâmete;

– compoziția țel: corespunzătoare tipului natural fundamental de pădure pentru arboretele exploatabile și compoziția țel la exploatabilitate pentru celelalte arborete;

– tratamente: tăieri succesive, tăieri progresive, tăieri rase, tăieri în crâng pentru salcâmete;

– exploatabilitatea: de protecție pentru arboretele încadrate în grupa I funcțională și tehnică pentru arboretele încadrate în grupa a II a funcțională;

– ciclul: 110 ani – S.U.P. A.

Posibilitatea:

- Posibilitatea de produse principale: 11015 m³/an;

- Posibilitatea de produse secundare: 3264 m³/an, din care rărituri 3096 m³/an;

- Volum maxim posibil de extras prin lucrări de conservare: 1000 m³/an.

Lucrări prevăzute în deceniul în curs:

– asigurarea regenerării naturale: 263,19 ha;

*Copie în conformitate
cu copia O.S. Bistrița*



- îngrijirea culturilor tinere: 312,70 ha;
- degajări: 194,76 ha;
- curățiri: 345,92 ha, 1680 m³;
- rărituri: 1280,21 ha, 30959 m³;
- tăieri de regenerare: 596,63 ha, 110153 m³, din care:
 - tăieri succesive: 8,93 ha, 1569 m³;
 - tăieri progresive: 412,08 ha, 65129 m³;
 - tăieri rase: 145,49 ha, 40834 m³;
 - tăieri în crâng: 30,13 ha, 2621 m³.
- tăieri de igienă: 2798,95 ha, 22917 m³;
- lucrări de conservare: 316,31 ha, 10002 m³;
- împăduriri: 266,21 ha.

Rețeaua de drumuri: 82,7 m/ha, care asigură o accesibilitate a pădurilor de 61%.

4. Concluzii rezultate: se propune avizarea favorabilă a amenajamentului silvic al fondului forestier proprietate publică a statului, administrat de Ocolul Silvic Bistrița, Direcția Silvică Bistrița-Năsăud. Beneficiarul are obligația de a parcurge procedura legală de avizare de mediu, conform H.G. 1076/2004 privind stabilirea procedurii de realizare a evaluării de mediu pentru planuri și programe.

5. Comisia:



AVIZEAZĂ FAVORABIL

**Amenajamentul silvic al fondului forestier proprietate publică a statului,
administrat de Ocolul Silvic Bistrița, Direcția Silvică Bistrița-Năsăud**

6. Difuzarea prezentului aviz către toți factorii interesați se va face prin grija secretariatului CTAS din minister.

Președinte CTAS,
Secretar de Stat

Erika STANCIU

*Copie în conformitate
cu copia D.S. Bistrița*


MINISTERUL EDUCAȚIEI ȘI CERCETĂRII ȘTIINȚIFICE
AUTORITATEA NAȚIONALĂ PENTRU
CERCETARE ȘTIINȚIFICĂ ȘI INOVARE

INSTITUTUL NAȚIONAL DE CERCETARE-DEZVOLTARE
ÎN SILVICULTURĂ „MARIN DRĂCEA”

STAȚIUNEA DE CERCETARE-DEZVOLTARE ȘI
EXPERIMENTARE BISTRIȚA

Str. Mihai Viteazul, nr. 2, Bistrița, Jud. Bistrița-Năsăud
CUI : RO34638446 ; Tel/Fax : 0263.206.106, Fax : 0263.236.017.
icasbn@yahoo.com



BENEFICIAR : REGIA NAȚIONALĂ A PĂDURILOR - ROMSILVA

AMENAJAMENTUL

U.P. III NĂSĂUD

OCOLUL SILVIC BISTRIȚA

DIRECȚIA SILVICĂ BISTRIȚA - NĂSĂUD

DIRECTOR TEHNIC : *ing.* Florin ACHIM

ȘEF PROIECT : *ing.* Mihai - Constantin CHIȘ

PROIECTANT : *ing.* Dorin PAȘCA



în conformitate cu originalul

Exemplarul .

>>> 2015 <<<<

13.1.3 Recapitularea planului lucrărilor de conservare

Tabelul 13.1.3.1.

Specia	Supraf.	V o l u m			
		actual	la mijl. deceniului	de extras	
	ha	m.c.	m.c.	%	m.c.
FA	74,19	16805	17775	9	1622
GO	11,48	2335	2450	10	235
SC	7,47	742	917	8	75
Total	93,14	19882	21142	9	1932

13.2.1. Planul lucrărilor de îngrijire a arboretelor

Tabelul 13.2.1.1.

ua.	RĂRITURI								CURĂȚIRI								DEGAJĂRI			IGIENĂ		Total vol. de extras	
	Supr. ha	Vârsta ani	C N S	Volum actual mc.	Crest. mc.	Nr. in-terv.	Supr. de parcurs ha	Vol. de extras mc.	ua.	Supr. ha	Vârsta ani	C N S	Volum actual mc.	Nr. in-terv.	Supr. de parcurs ha	Vol. de extras mc.	ua.	Supr. ha	Vârsta ani	Supr. ha	Vol. de extras mc.		Mc
1B	5,17	40	0,9	1267	56	1	5,17	198	22	7,34	15	0,9	279	1	7,34	36				293,15	2384		
5	3,01	30	0,9	452	26	1	3,01	81	24	2,77	15	0,9	108	1	2,77	14							
6	6,82	30	0,9	1234	73	1	6,82	223	572	6,94	15	0,9	299	1	6,94	38							
7	2,65	50	0,8	511	22	1	1,59	42	573	2,16	15	0,9	95	1	2,16	11							
10	3,15	40	0,9	539	29	1	3,15	88	621E	1,57	15	0,9	60	1	1,57	8							
11	9,47	40	0,9	1525	85	1	9,47	252															
15A	2,37	45	0,8	346	20	1	2,37	55															
15C	5,07	45	0,9	989	51	1	5,07	160															
25	2,67	30	0,9	360	22	1	2,67	64															
26	2,17	55	0,9	499	19	1	2,17	69															
28	6,64	35	0,9	1521	76	1	6,64	265															
57	1,27	50	0,8	267	10	1	0,64	18															
59	0,70	45	0,9	139	6	1	0,70	22															
53B	2,93	55	0,8	416	17	1	2,93	60															
56	4,17	40	0,8	663	33	1	4,17	106															
56A	24,67	60	0,8	5995	133	1	12,34	332															
56A	6,73	70	0,8	1966	48	1	3,37	97															
56E	2,82	55	0,8	584	17	1	1,13	21															
59A	2,25	45	0,8	285	8	1	1,13	20															
50D	3,13	30	0,8	282	19	1	3,13	51															
50H	2,85	30	0,8	185	22	1	1,43	21															
51A	11,11	45	0,8	2644	111	1	5,56	206															
51B	0,93	30	0,8	99	7	1	0,47	8															
62A	5,13	40	0,8	785	43	1	5,13	129															
62B	10,58	15	0,9	476	67	1	10,58	105															
62A	10,28	60	0,8	2097	65	1	5,14	120															
62B	4,13	40	0,8	521	29	1	4,13	86															
62D	2,65	40	0,9	398	19	1	2,65	63															
Total	145,52	45	0,8	27045			112,76	2962		20,78	15	0,9	841		20,78	107				293,15	2384	5453	
56B	3,18	40	0,8	410	22	1	1,59	26	595A	1,83	10	0,9	58	1	1,83	8				153,16	1334		
57A	13,18	35	0,9	2057	115	1	13,18	314	595D	0,73	10	0,9	21	1	0,73	3							
58A	3,60	35	0,9	767	42	1	3,60	117	595F	0,51	15	0,9	25	1	0,51	3							
58C	7,04	65	0,8	1703	47	1	2,82	54	595H	2,69	15	0,9	135	1	2,69	19							
58D	6,19	35	0,9	867	55	1	6,19	135	599C	2,83	10	0,9	73	1	2,83	10							
59B	1,48	25	0,9	127	10	1	1,48	23	600B	3,29	15	0,9	164	1	3,29	22							
60A	4,58	35	0,9	783	49	1	4,58	141	604A	2,62	15	0,9	107	1	2,62	14							
60B	6,91	35	0,9	1085	69	1	6,91	171															
60G	1,70	65	0,8	510	13	1	0,68	21															
61	1,54	65	0,8	443	9	1	0,62	19															
62D	1,77	50	0,8	324	10	1	0,89	14															

CONFORM CU ORIGINALUL

Specie	RĂRITURI									CURĂȚIRI						DEGAJĂRI			IGIENĂ		Total vol.de extras Me			
	ua.	Supr. ha	Vârsta ani	C N S	Volum actual mc.	Crest. mc.	Nr. in-terv.	Supr.de parcurs ha	Vol.de extras mc.	ua.	Supr. ha	Vârsta ani	C N S	Volum actual mc.	Nr. in-terv.	Supr.de parcurs ha	Vol.de extras mc.	ua.	Supr. ha	Vârsta ani		Supr. ha	Vol. de extras mc.	
	116A	1,90	35	0,9	304	18	1	1,90	56															
	117	7,51	30	0,9	1119	65	1	7,51	202															
	118	1,82	30	0,9	222	14	1	1,82	37															
	119A	1,45	30	0,9	177	11	1	1,45	29															
	122B	4,70	35	0,9	700	44	1	4,70	129															
	Total drum	35,47	31	0,9	4831			35,47	862												95,28	755	1617	
	501A	5,42	30	0,9	509	37	1	5,42	95												142,27	1253		
	502A	10,26	35	0,9	2679	147	1	10,26	476															
	502B	17,01	30	0,9	2415	170	1	17,01	457															
	506B	9,38	30	0,9	1988	129	1	9,38	366															
	506D	14,52	35	0,9	2105	160	1	14,52	406															
	Total drum	56,99	32	0,9	9696			56,99	1800												142,27	1253	3053	
	530	1,77	55	0,8	340	12	1	0,71	13	518	0,35	15	0,9	13	1	0,35	1				102,91	919		
	534A	1,09	60	0,8	192	7	1	0,65	13															
	544	1,43	35	0,8	162	11	1	1,43	30															
	Total drum	4,29	50	0,8	694			2,79	56		0,35	15	0,9	13		0,35	1				102,91	919	976	
	Total drum	131,15	33	0,9	21447			129,65	3780		0,35	15	0,9	13		0,35	1	1,48	10	427,37	3573	7354		
1334	3204	Total grupa	435,49	41	0,9	75159	3588		361,63	9216	47,19	13	0,9	1634		47,19	212	1,48	10	936,69	7822	17250		
369		Total general	435,49	41	0,9	75159	3588		361,63	9216	47,19	13	0,9	1634		47,19	212	1,48	10	936,69	7822	17250		

13.2.2. Recapitulăția posibilității decenale pe specii

Tabelul 13.2.2.1.

UP/SUP	RĂRITURI	CURĂȚIRI	DEGAJĂRI	IGIENĂ	TOTAL			
Posibilitate decenala	365,43	9216	47,19	212	1,48	936,69	7822	17250
FA		3188		81			5145	8414
GO		743		25			1942	2260
CA		671		33			698	1402
MO		3981		2			127	4110
SC		59		5			176	240
PLT		229		13			65	307
ME		149		6			29	184
DR		34					24	58
DT		41		43			20	104
DM		121		4			46	171
Posibilitate anuala	36,54	922	4,72	21	0,15	936,69	782	1725
Posibilitate decenala	352,44	9078	47,19	212		721,84	6077	15367
CA		3135		81			4019	7235
DM		743		25			1250	2018
DR		665		33			500	1198
DT		3925		2			82	4009
FA		57		5			119	181
GO		229		13			58	300
ME		138		6			28	172
MO		34					2	36
PLT		36		43			14	93
SC		116		4			5	125
Posibilitate anuala	36,00	908	4,72	21	0,15	721,84	608	1537
Posibilitate decenala						31,45	274	274
FA							73	
GO							201	
Posibilitate anuala						31,45	27	27

CONFORM CU ORIGINALUL



DESCRIERE PARCELARA

DS:Bistrita-Nasaud

OS:Bistrita

UP: 3

DESCRIEREA STATIUNII SI ARBORETULUI															
ELM	P	M	VAR	DM	HM	C	A	EL	PROVE	VI	DENS	V O L U M			CRES
											ARB	CONS	MC/HA	MC/UA	
604 B 0.79 HA GF: 2-1B SUP: A TS: 5132 TP: 5131 SOL: 2201 Versant ondulat EXPOZITIE: NV INC: 20 G ALITUDINE: 560 M LITIERA: intrerupta-subtire TIP FLORA: Festuca altissima Artificial de prod. mij. relativ-echien COMP.ACTUALA: 2 GO 1 FR 1 PAM 2 SAC 2 PLT 2 CA COMP.TEL: 6GO 2 FR 2 PAM SORT: GOS Gros si mijlociu,cherestea VARSTA EXPL.: 110 ani SEM.UTIL: SUBARBORET: DATE COMPL.: Alte date complement. POL: ERZ: LUCRARI EXEC.: LUCRARI PROP.: RARITURI															
GO	2	P	25	12	10	3	M		NEC	N	0.18	17	13	1.3	
FR	1	P	25	12	11	3	I		NEC	N	0.09	10	8	0.9	
PAM	1	P	25	12	12	3	I		NEC	N	0.09	11	9	0.4	
SAC	2	IN	25	14	13	3	M		RN	N	0.18	20	16	0.5	
PLT	2	IN	25	16	12	3	M		RN	N	0.18	17	13	0.8	
CA	2	IN	25	12	11	3	M		RN	N	0.18	18	14	1.6	
TOTAL			25			3					0.9	93	73	5.5	

DESCRIEREA STATIUNII SI ARBORETULUI															
ELM	P	M	VAR	DM	HM	C	A	EL	PROVE	VI	DENS	V O L U M			CRES
											ARB	CONS	MC/HA	MC/UA	
604 C 4.64 HA GF: 2-1B SUP: A TS: 5132 TP: 5131 SOL: 2201 Versant ondulat EXPOZITIE: NV INC: 25 G ALITUDINE: 530 - 610 M LITIERA: lipsa TIP FLORA: Festuca altissima Artificial de prod. mij. relativ-echien COMP.ACTUALA: 4 MO 2 CA 1 GO 2 SAC 1 PLT COMP.TEL: 7MO 3 GO SORT: MO Gros,cherestea VARSTA EXPL.: 110 ani SEM.UTIL: SUBARBORET: DATE COMPL.: Alte date complement. POL: ERZ: LUCRARI EXEC.: LUCRARI PROP.: RARITURI															
MO	4	P	40	20	14	3	M	.2	NEC	N	0.36	94	436	5.1	
CA	2	IN	40	16	15	3	M	.2	RN	N	0.18	30	139	1.6	
GO	1	P	40	18	13	3	I	.2	NEC	N	0.09	13	60	0.7	
SAC	2	IN	40	18	15	3	M	.2	RN	N	0.18	26	121	0.4	
PLT	1	IN	40	20	16	3	I	.2	RN	N	0.09	14	65	0.5	
TOTAL			40			3					0.9	177	821	8.3	

DESCRIEREA STATIUNII SI ARBORETULUI															
ELM	P	M	VAR	DM	HM	C	A	EL	PROVE	VI	DENS	V O L U M			CRES
											ARB	CONS	MC/HA	MC/UA	
604 D 0.69 HA GF: 2-1B SUP: A TS: 5132 TP: 5131 SOL: 2201 Versant inferior ondulat EXPOZITIE: NV INC: 15 G ALITUDINE: 540 M LITIERA: lipsa TIP FLORA: Festuca altissima Artificial de prod. mij. relativ-echien COMP.ACTUALA: 2 GO 2 PA 3 CA 3 SAC COMP.TEL: 6GO 4 PA SORT: GOS Gros si mijlociu,cherestea VARSTA EXPL.: 110 ani SEM.UTIL: SUBARBORET: DATE COMPL.: Alte date complement. POL: ERZ: LUCRARI EXEC.: LUCRARI PROP.: RARITURI															
GO	2	P	25	12	10	3	M		NEC	N	0.18	17	12	1.3	
PA	2	P	25	12	11	3	M		NEC	N	0.18	20	14	0.8	
CA	3	IN	25	12	11	3	M		RN	N	0.27	27	19	2.5	
SAC	3	IN	25	14	12	3	M		RN	N	0.27	27	19	0.8	
TOTAL			25			3					0.9	91	64	5.4	

DESCRIEREA STATIUNII SI ARBORETULUI															
ELM	P	M	VAR	DM	HM	C	A	EL	PROVE	VI	DENS	V O L U M			CRES
											ARB	CONS	MC/HA	MC/UA	
607 17.03 HA GF: 2-1B SUP: A TS: 5132 TP: 5131 SOL: 2201 Versant ondulat EXPOZITIE: NE INC: 10 G ALITUDINE: 320 - 380 M LITIERA: intrerupta-subtire TIP FLORA: Festuca altissima Natural fundamental prod. mij. relativ-echien COMP.ACTUALA: 8 GO 2 CA COMP.TEL: 8GO 2 CA SORT: GOL Mijlociu si gros,cherestea VARSTA EXPL.: 110 ani SEM.UTIL: SUBARBORET: DATE COMPL.: Alte date complement. POL: ERZ: LUCRARI EXEC.: LUCRARI PROP.: RARITURI															
GO	8	LT	60	32	17	3		.4	RN	N	0.64	149	2537	4.0	
CA	2	IN	60	28	20	3	M	.4	RN	N	0.16	40	681	1.1	
TOTAL			60			3					0.8	189	3218	5.1	



U.P. III Nasaud u.a. 607 proprietar Statul Roman

